


































UPPHÄVANDEHANDLING

BETECKNINGAR PÅ GRUNDKARTAN

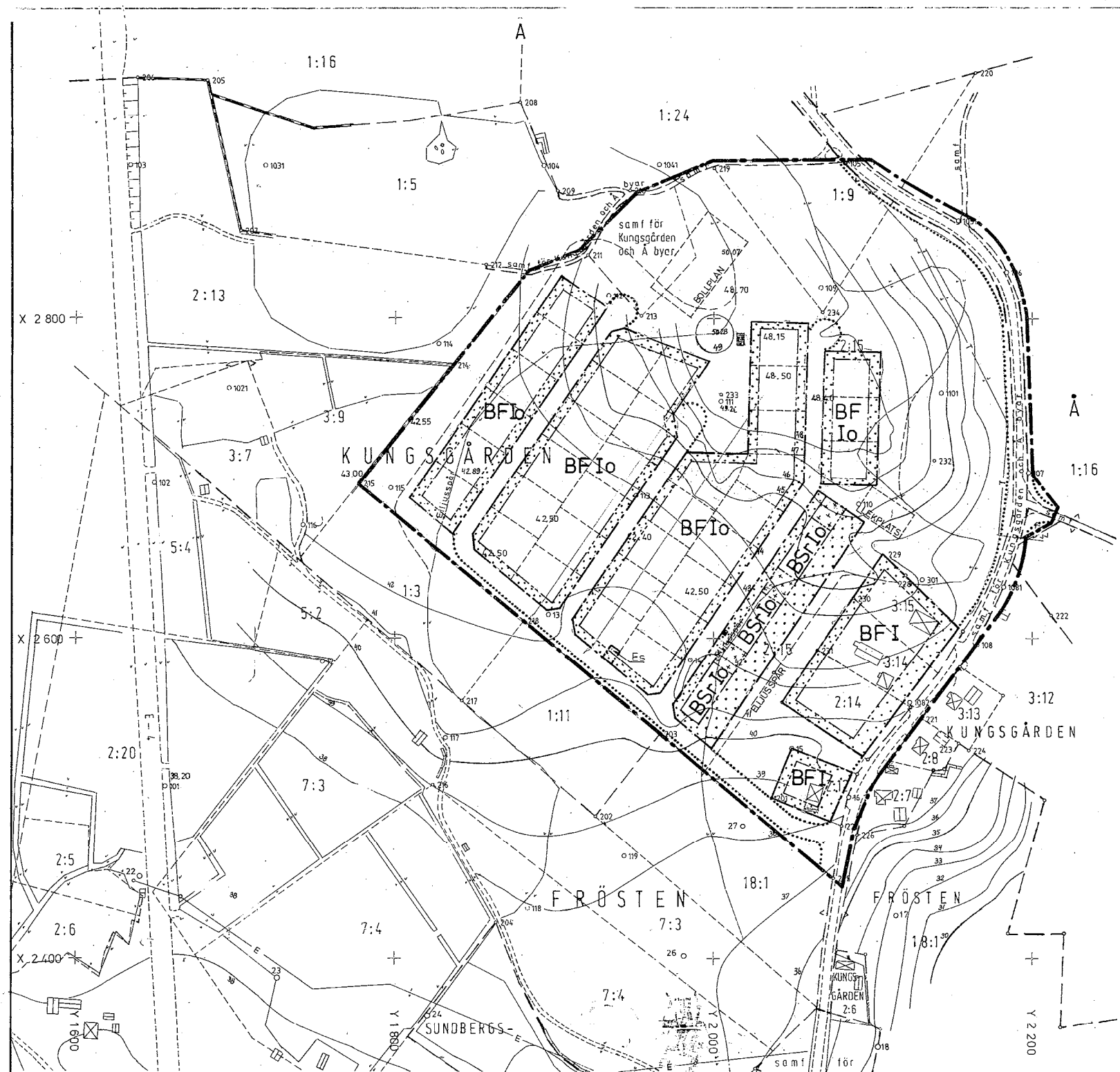
-  Traktgräns
 -  Fastighetsgräns
 -  Bostads- resp. uthus
 -  Staket
 -  Stenmur
 -  Telekabel
 -  Elektrisk högspänningsledning
 -  Väg med resp. utan sidoutrymmen
 -  Slänt
 -  Dike
 -  Höjdkurvor
 -  Polygonpunkt
 -  Rutnätspunkt
 -  FRÖSTEN
 -  2:13
- Traktnamn
Registernummer för fastighet

BETECKNINGAR PÅ BYGGNADSPANEKARTAN

- GRÄNSBETECKNINGAR**
-  Byggnadsplanegräns
 -  Områdesgräns
 -  Områdesgräns från vilken mindre avvikelser i vissa fall får göras.
 -  Bestämelsegräns
- OMRÅDESBETECKNINGAR**
-  Allmän plats
 -  Vägmark
 -  Park eller plantering
 -  Byggnadsmark
 -  Bostäder
 -  Specialområde
 -  Transformatorstation
- ÖVRIGA BETECKNINGAR AVSEDDA ATT FASTSTÄLLAS**
-  Mark som inte får bebyggas
 -  Mark för uthus och dylikt
 -  Fristående hus
 -  Radhus
 -  Antal våningar
 -  Källarlösa hus
-  Illustrationslinje



Skala 1:2 000
50 40 30 20 10 0 50 100 150 200M



PRIMÄRKARTA

upprättad dels genom kopiering av 1952 års primärkarta (akt Jättendal 389) och dels genom nymätning år 1980 av lantmäteriets distriktsorganisation, Johan Juggas, ingenjör. Mätclass III, höjd- och koordinat-system lokalt, ekvidistans 1,0 meter, byggnad karterad efter huslivet, beteckningsstandard: TFA 4.6 B:6

Fastighetsredovisningen bestyrkes 1981-11-12 i tjänsten
J-G Svård
J-G Svård
Lantmätare

Antaget av kommunfullmäktige i Nordanstigs kommun 1982-05-24 § 56 betygar i tjänsten

Eva Lindström
kanslist

Genom beslut den 17 februari 1983, som vunnit laga kraft, har länsstyrelsen i Gävleborgs län fastställt på denna karta angiven byggnadsplan.

Lars-Ake Forsström

1983-04-19
Lagform

FÖRSLAG TILL BYGGNADSPÅN FÖR FASTIGHETEN
KUNGSGÅRDEN 2:15 m.fl.
JÄTTENDAL I NORDANSTIGS KOMMUN
BERGSJÖ 1981.10.09 REVIDERAD 1982.01.15
Lennart Ringmar
LENNART RINGMAR
STADSARKITEKT

Lennart Ringmar
Lennart Ringmar

HÄNGO 830217

Beslut om att upphäva detaljplan för Kungsgården 2.15 m.fl. antogs av Nordanstigs kommuns byggnadsnämnd den 19 maj 2015, §37.
Laga kraft den 26 juni 2015.