

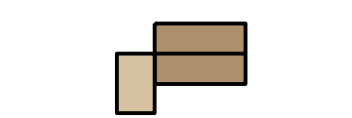


UPPLYSNINGAR





-  Planområdesgräns
-  Föreslagen fastighetsgräns
-  Föreslagen bebyggelse

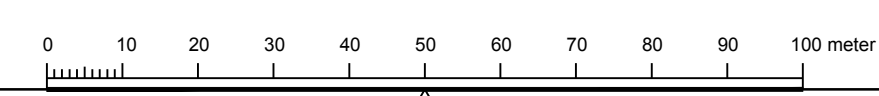


UPPGIFTER OM GRUNDKARTAN
 Koordinatsystem: RT 90 2.5 GÖN V 0:-15
 Höjdsystem: RH 70

D. Saleh
 Kart- och mätingenjör

GRUNDKARTANS BETECKNINGAR

-  Fastighetsgräns
-  Strandlinje
-  Höjdkurva 1 m
-  Höjdkurva 5 m



- Till planen hör:
- Naturvärdesbedömning
- Utlåtande efter utställning
- Plankarta m. bestämmelser
- Fastighetsförteckning
- Godkännande
- Planbeskrivning
- Samrådsredogörelse
- Antagande
- Behovsbedömning MKB
- Illustrationskarta
- Laga kraft

Illustrationskarta tillhörande Detaljplan för Morängsviken

Stocka 3:21

Nordanstigs Kommun	Gävleborgs Län	Beslutsdatum	Instans
		Godkännande	
		Antagande	
Upprättad 2014-06-16	Reviderad	Laga kraft	
Ola Tollin Fysisk planerare			